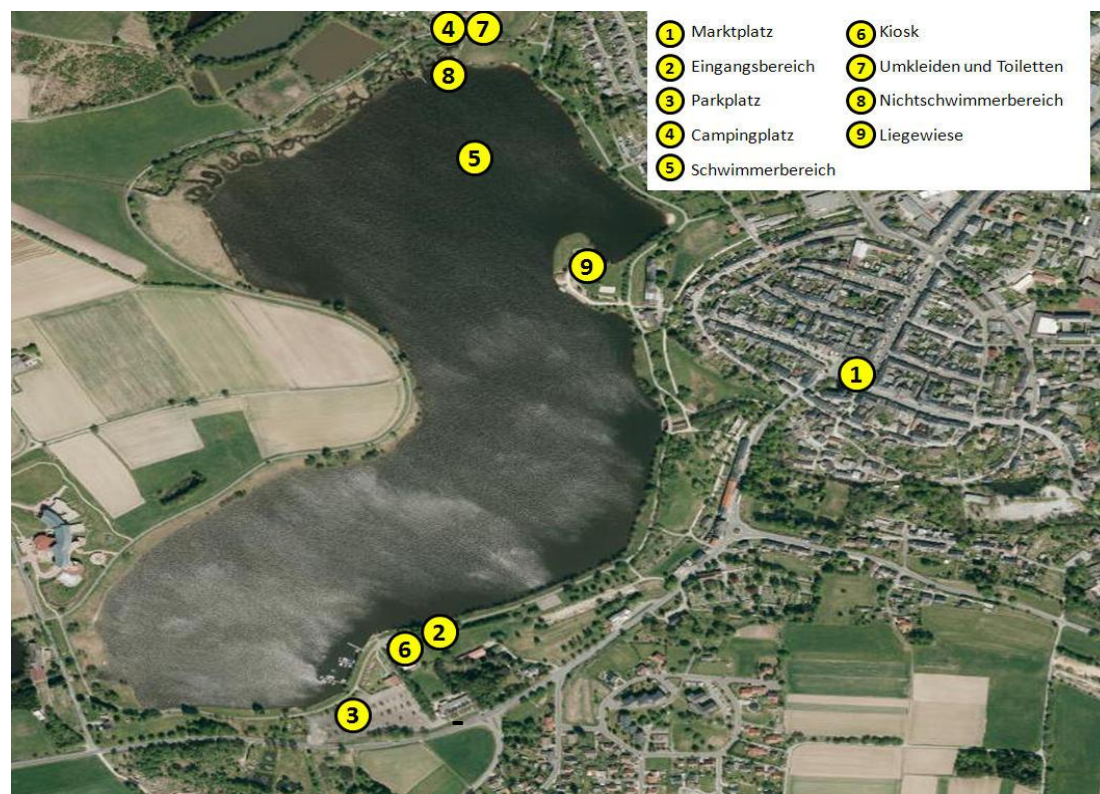


EU-Badegewässer Weißenstädter See

**Eigentümer des Gewässers:
Stadt Weißenstadt**



Der 50 ha große Weißenstädter See ist von allen Seiten zugänglich. Besucher finden hier Entspannung, Erholung und eine Fülle von Freizeitmöglichkeiten, wie Baden, Angeln, Surfen, Segeln, Kahn und Tretboot fahren. Oder der 4 km lange bequeme Uferweg lädt zum Spaziergehen ein. Der Uferweg ist auch für Fahrräder, Inline-Skater und Rollstuhlfahrer geeignet.



Badewasserwerte / Hinweisschilder

Die Badewasserwerte werden vor der Badesaison und danach spätestens alle 30 Tage überprüft, bei Bedarf auch häufiger, und sind unter der unten genannten Webadresse aktuell abrufbar.







Bei nicht ausreichender mikrobiologischer Badegewässerqualität oder Belastung mit Blaualgen informieren wir unverzüglich über Internet und Hinweisschilder, z. B. über Badeverbot oder Abraten vom Baden.

EU – Einstufung der Badewasserqualität

Grundlage der Einstufung: Mikrobiologische Wasseruntersuchungen auf Fäkalkeime 2020 – 2025 (Blaualgen zählen definitionsgemäß nicht mit)



2026

Legende	
 Ausgezeichnete Wasserqualität	 Gute Wasserqualität
 Ausreichende Wasserqualität	 Mangelhafte Wasserqualität
 Badeverbot oder Badewarnung	 Neu gemeldet

weitere Informationen und aktuelle Untersuchungsergebnisse:

www.landkreis-wunsiedel.de (Rubrik: Gesundheit → EU-Badegewässer)

Landratsamt Wunsiedel im Fichtelgebirge
Fachbereich Gesundheitswesen
Jean-Paul-Straße 9
95632 Wunsiedel

Tel.: 09232 / 80 - 107
Fax: 09232 / 809 - 107
E-Mail: gesundheitswesen@landkreis-wunsiedel.de